

PROGETTO USO DEL SUOLO
TRESSILLA - S. MAURO - FERRARI

ORDINE DEGLI ARCHITETTI
 DELLA PROV. DI TRENTO
 dott. arch. **FULVIO BERTOLUZZA**
 ISCRIZIONE ALBO N° 181

architetto **Fulvio Bertoluzza**
 Via G. Verdi, 31 - Trento
 studiobertoluzza@gmail.com

MATRICE: 3
 SCALA 1:1000
 FEBBRAIO 2016

Comunità Alta Valsugana e Bersntol
 Tolgamao' schöft Hoa Valzegù ont Bersntol

C4
 Servizio Urbanistico

LEGENDA :

CARTOGRAFIA DI BASE

- particelle catastali
- corsi d'acqua Z102
- passaggi porticali Z601
- numero scheda
- quote livello ogni 50 mt.
curve livello ogni 10 mt.

PERIMETRI DI ZONA

- perimetro centro storico A101
- area di riqualificazione urbanistica A405
- cimitero F801
- vincolo cimiteriale G101

DESTINAZIONE D'USO DEL SUOLO

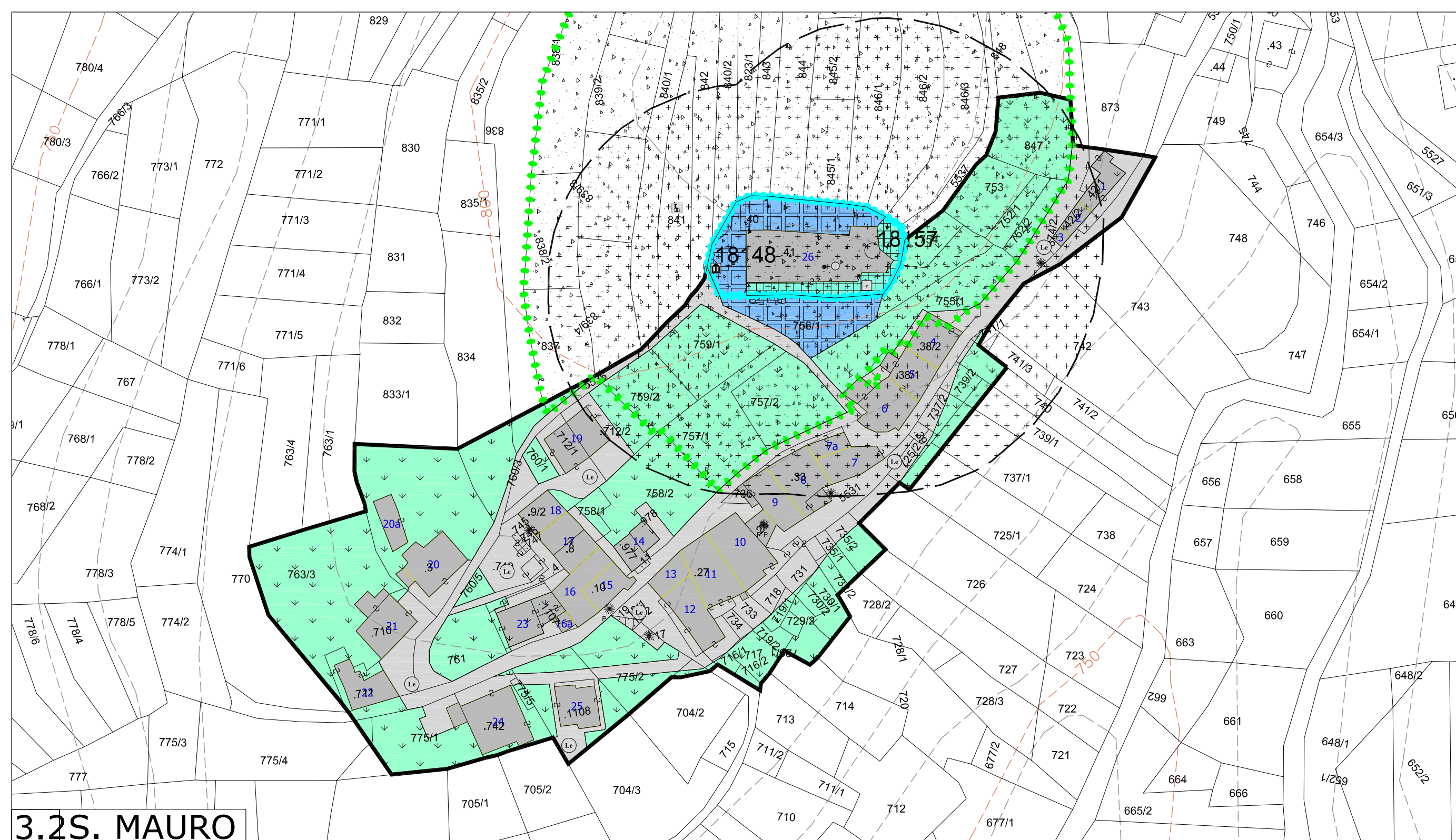
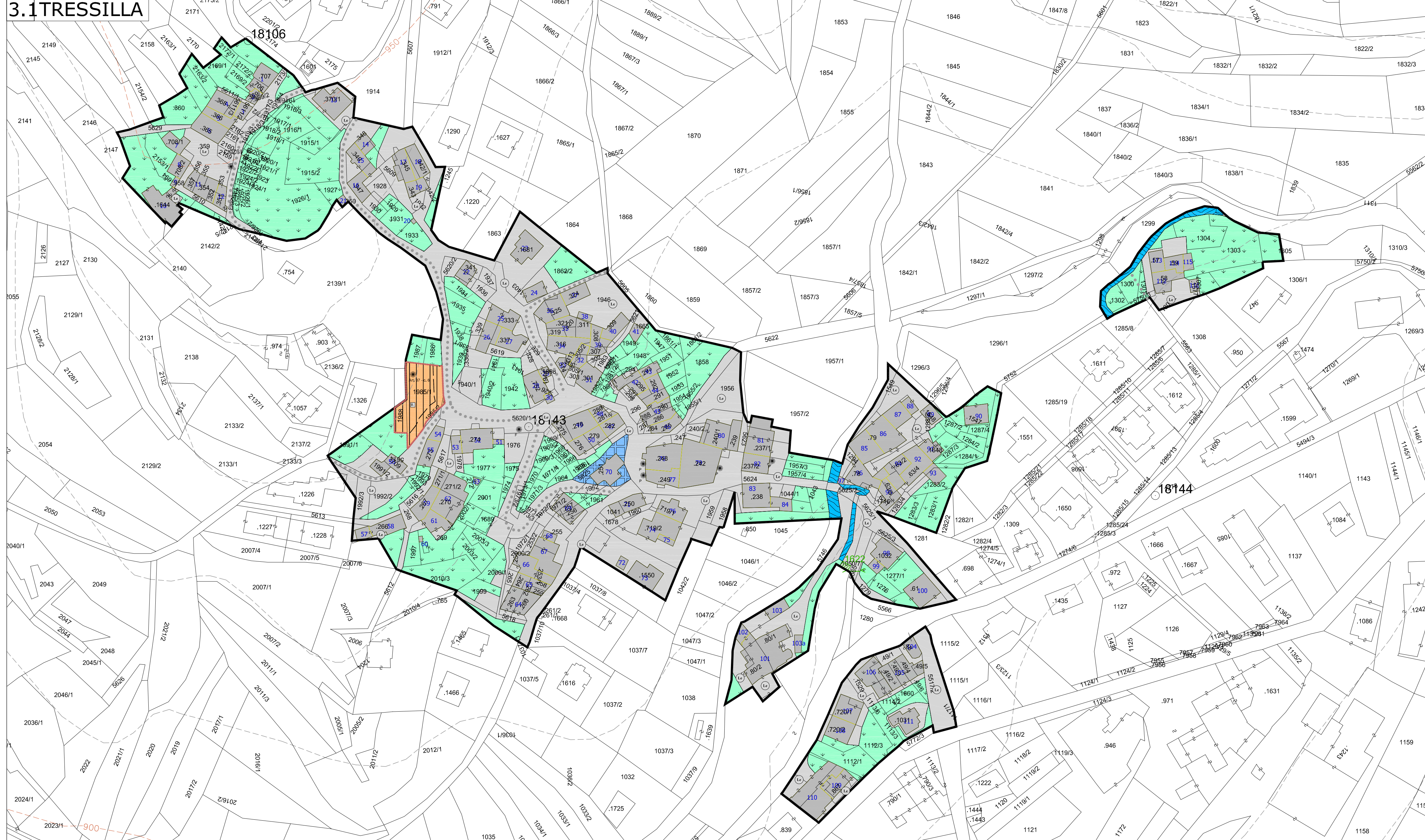
- edifico storico
- residenziali consolidate e di completamento B103
- verde pertinenziale - agricolo H101
- verde pubblico F301
- verde di interesse paesistico H101+Z602
- bosco E106
- attrezzature pubbliche A402
- parcheggi H103
- viabilità - spazi aperti F601
- viabilità di potenziamento F416
- fascia di rispetto viabilità G103

- zone con specifico riferimento normativo**
- art. 37 - comma 4 Z602
 - art. 37 - comma 6 Z602

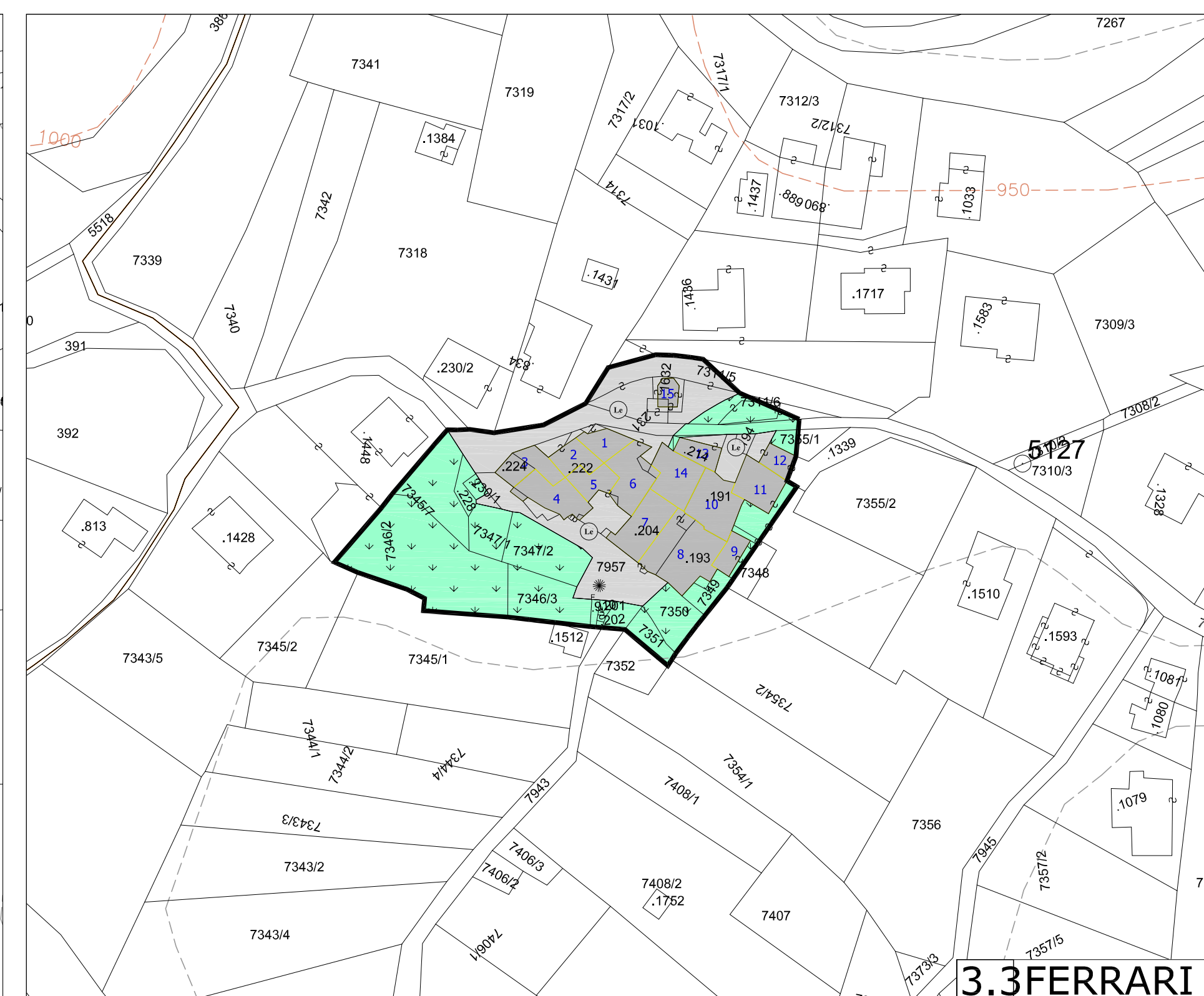
MANUFATTI MINORI DI INTERESSE STORICO-CULTURALE

- edificio vincolato ai sensi del D. Lgs. 42/2004 Z320
- edificio vincolato ai sensi del D. Lgs. 42/2004 Z302
- area di tutela archeologica Z303
- crocifissi-edicole votive-nicchie-cippi
- portali
- fontana-pozzo-lavatoio

3.1 TRESSILLA



3.2 S. MAURO



3.3 FERRARI