



Imposta di bollo
Esatti € 16,00

COMUNE DI BASELGA DI PINÉ
Provincia di Trento

**RICHIESTA DI AUTORIZZAZIONE
ALLO SCARICO DEGLI INSEDIAMENTI CIVILI
NELLA PUBBLICA FOGNATURA**

Spett.le
**Ufficio Sviluppo Urbanistico del
Territorio – Edilizia Privata**
via Cesare Battisti, 22
38042 Baselga di Piné (TN)
comunebaselgadipine@pec.it
comune@comune.baselgadipine.tn.it

Il sottoscritto
nato a il
partita IVA c.f.
residente/sede della Ditta in
Via/Piazza n. CAP
email: tel./cell.

in qualità di :

- PROPRIETARIO
 AMMINISTRATORE
 ALTRO _____

dell'insediamento civile ubicato a
via nr. piano
p.ed. p.m. C.C.
Nr. unità immobiliari



CHIEDE

ai sensi del Regolamento Comunale per il Servizio di Fognatura, approvato con deliberazione consiliare nr. 8 dd. 02/03/2020, e dell'art. 23 del T.U.L.P. in materia di tutela dell'ambiente da inquinamenti, approvato con D.P.G.P. 26/01/1987 nr. 1-41/Legisl. e s.m.,

- L'AUTORIZZAZIONE ALL'ALLACCIAMENTO E SCARICO FOGNARIO (ART.15)**
- L'AUTORIZZAZIONE ALLO SCARICO FOGNARIO (ART. 16)**
- LA SOSTITUZIONE DELL'ALLACCIAMENTO FOGNARIO**

di scarichi reflui domestici di insediamento di tipo civile costituiti da:

- ACQUE NERE**
- ACQUE BIANCHE**

All'uopo precisa che lo scarico è costituito esclusivamente da liquami di tipo domestico e/o zootecnico provenienti da:

- abitazione civile
- esercizio pubblico
- albergo / pensione
- esercizio commerciale
- allevamento zootecnico
- altro (specificare) _____

2

Chiede altresì:

- L'autorizzazione alla posa in opera su suolo pubblico della cameretta d'ispezione e del sifone ispezionabile come da "Allegato D".

DICHIARA

- che i lavori non comportano manomissione del suolo pubblico.**

Oppure:

- che i lavori che comportano manomissione del suolo pubblico.**



Qualora i lavori comportino manomissione del suolo pubblico, chiede altresì,

L'AUTORIZZAZIONE ALLO SCAVO

ai sensi del disciplinare tecnico, approvato con deliberazione giuntale nr. 22 dd. 23.02.2016 a tal proposito,

D I C H I A R A

che la durata dei lavori è prevista in giorni:

che il ripristino avverrà:

su strade con **pavimentazioni in conglomerato bituminoso;**

con larghezza **inferiore** a 3,5 metri.

Indicare dimensione e la tipologia di scavo:

mq ____ di scavo longitudinale (calcolato secondo figura 1);

mq ____ di scavo con attraversamento totale o parziale della carreggiata (fig. 2-3);

mq ____ di scavo con attraversamenti ravvicinati (fig. 5);

con larghezza **superiore** a 3,5 metri.

Indicare dimensione e la tipologia di scavo:

mq ____ di scavo longitudinale (fig. 7);

mq ____ di scavo di attraversamento, per metà carreggiata (fig. 8 - 10);

mq ____ di scavo di attraversamento maggiore di metà carreggiata (fig. 9);

mq ____ di scavo con attraversamenti longitudinali e trasversali (fig. 11 - 13);

mq ____ di scavo longitudinale con attraversamenti ravvicinati (fig. 12);

mq ____ di scavo longitudinale interessante il centro strada (fig. 14);

su strade con **pavimentazioni in pietra;**

su strade **sterrate;**

su strade **in cemento;**

su strade **su aree a verde;**

Di essere edotto che il rinterro potrà essere effettuato solamente dopo aver ottenuto il nulla osta da parte del personale comunale addetto, il quale darà il proprio nulla osta solo dopo aver verificato il pieno rispetto delle indicazioni del disciplinare tecnico e l'esclusione di cause ostative al rinterro, quali ad esempio la presenza di sotto servizi danneggiati o riparati non correttamente.

A tal proposito provvederà a comunicare all'Ufficio tecnico/cantiere l'avvenuta messa in opera della condotta o altro almeno 48 h prima di procedere al rinterro



Si riporta per estratto una sintesi degli adempimenti richiesti. Rif. articolo 14 del Disciplinare tecnico per l'esecuzione dei lavori che comportano la manomissione del suolo pubblico comunale approvato con deliberazione giunta nr. 22 dd. 23.02.2016

ART. 14

1. RICHIESTA DI AUTORIZZAZIONE PER ESECUZIONE LAVORI, IN BOLLO E REDATTA SU APPOSITO MODULO, COMPLETA DEGLI ALLEGATI PREVISTI DALL'ART. 4 DEL DISCIPLINARE TECNICO;
2. AUTORIZZAZIONE DEL COMUNE RIPORTANTE PRESCRIZIONI, INDICAZIONE TIPOLOGIA DEI RIPRISTINI PER L'INTERVENTO AUTORIZZATO E DETERMINAZIONE DELLA CAUZIONE;
3. RICHIESTA ED OTTENIMENTO DI EVENTUALI ORDINANZE PER LA REGOLAZIONE DEL TRAFFICO;
4. COMUNICAZIONE, DA PARTE DEL TITOLARE DELL'AUTORIZZAZIONE, DELL'INIZIO DEI LAVORI;
5. RICHIESTA SOPRALLUOGO, DA PARTE DEL TITOLARE DELL'AUTORIZZAZIONE, AL FINE DELL'OTTENIMENTO DEL NULLA OSTA AL RINTERRO. L'INTERRAMENTO DELLE TUBAZIONI IN DIFETTO DEL NULLA OSTA DELL'UFFICIO TECNICO/CANTIERE COMUNALE COMPORTERÀ L'INCAMERAMENTO DELLA CAUZIONE VERSATA;
6. SOPRALLUOGO DEL COMUNE AL FINE DELL'EMISSIONE DEL NULLA OSTA AL RINTERRO, DA FORMALIZZARSI MEDIANTE VERBALE CON ALLEGATA IDONEA DOCUMENTAZIONE FOTOGRAFICA;
7. IL RINTERRO E IL RIPRISTINO PROVVISORIO DOVRANNO ESSERE MANTENUTI IDONEI PER MINIMO 6 MESI E MASSIMO 1 ANNO DALLA DATA DEL NULLA OSTA PRIMA DI POTER ESEGUIRE IL RIPRISTINO DEFINITIVO DELLA PAVIMENTAZIONE STRADALE;
8. SOPRALLUOGO PER VERIFICA ESECUZIONE A PERFETTA REGOLA D'ARTE AL FINE DELL'EMISSIONE DEL CERTIFICATO DI REGOLARE ESECUZIONE. QUEST'ULTIMO COSTITUIRÀ ATTO LIBERATORIO ALLO SVINCOLO DEI DEPOSITI CAUZIONALI PRESTATI.

Dichiara che i lavori necessitano,

 DELL'EMISSIONE DI ORDINANZA PER L'ISTITUZIONE DI:

- | | | |
|---|---|---|
| <input type="checkbox"/> DIVIETO DI TRANSITO | <input type="checkbox"/> DIVIETO DI SOSTA E FERMATA | <input type="checkbox"/> DIVIETO DI TRANSITO PEDONALE |
| <input type="checkbox"/> RESTRINGIMENTO CARREGGIATA | <input type="checkbox"/> DIVIETO DI SOSTA E FERMATA | |

All'uopo **provvederà a richiedere la limitazione/interruzione al traffico** all'Ufficio Cave e Gestione Strutture utilizzando il modello disponibile al sottostante link:

<https://www.comune.baselgadipine.tn.it/Documenti-e-dati/Modulistica/Modulo-Richiesta-limitazione-e-interruzione-traffico2>



Dichiara che i lavori necessitano,

DI AUTORIZZAZIONE ALL'OCCUPAZIONE DI SUOLO PUBBLICO

ai sensi del regolamento per l'applicazione del canone patrimoniale di concessione, autorizzazione o esposizione pubblicitaria approvato con deliberazione giunta n. 15 del 12/04/2021.

All'uopo **provvederà a richiedere l'autorizzazione ad occupare e al pagamento del canone di occupazione** determinato dall'Ufficio Entrate del Comune di Baselga di Pinè.

Richiesta da inoltrare all'Ufficio Sviluppo Urbanistico del Territorio – Edilizia Privata utilizzando il modello disponibile al sottostante link:

<https://www.comune.baselgadipine.tn.it/Documenti-e-dati/Modulistica/MODULO-OCCUPAZIONE-SUOLO-PUBBLICO-PER-CANTIERI-EDILI>

Allegati:

- DOCUMENTAZIONE NECESSARIA PER IL RILASCIO DELL'AUTORIZZAZIONE ALLO SCARICO IN FOGNATURA (Rif. elenco documentazione in allegato)
- DOCUMENTAZIONE NECESSARIA PER IL RILASCIO DELL'AUTORIZZAZIONE ALLO SCAVO (Rif. elenco documentazione in allegato)
- ALLEGATO "TITOLARE" E DOCUMENTO DI IDENTITÀ DEL TITOLARE
- ALLEGATO "EVENTUALI ALTRI TITOLARI" E DOCUMENTO DI IDENTITÀ DEGLI ALTRI TITOLARI
- ALLEGATO "PROGETTISTA/DL" E DOCUMENTO DI IDENTITÀ DEL PROGETTISTA/DIRETTORE LAVORI
- ALLEGATO "IMPRESA ESECUTRICE" E DOCUMENTO DI IDENTITÀ DEL TITOLARE DELL'IMPRESA ESECUTRICE
- MODULO RICHIESTA LIMITAZIONE E INTERRUZIONE TRAFFICO
- MODULO RICHIESTA OCCUPAZIONE SUOLO PUBBLICO PER CANTIERI EDILI
- MODULI PRIVACY

5

Luogo e data:

IL/LA TITOLARE

(firma)



PARTE RISERVATA ALL'UFFICIO

Il Responsabile dell' Ufficio Cave e Gestione Strutture o suo delegato,

signor/a

In riferimento all'istanza prot. n.

di data

del signor/a

correlata all'istanza di PDC / S.C.I.A.:

prot. n.

di data:

ad oggetto i lavori di:

Da eseguirsi insito in

Via:

p.f.

C.C.

p.ed.

p.m.

sub:

C.C.

IN RELAZIONE ALLA PROPOSTA DI NUOVO TRACCIATO DI SOTTOSERVIZI

Esprime

6

- PARERE FAVOREVOLE**
- PARERE FAVOREVOLE con PRESCRIZIONI:**

- PARERE NON FAVOREVOLE**

Per le seguenti ragioni:

Luogo e data:

IL RESPONSABILE DELL'UFFICIO

(firma)

MODALITA' TIPO DI RIPRISTINO PAVIMENTAZIONE STRADALE CON CARREGGIATA MEDIA FINO A 3,50 ML

FIGURA 1 - scavo longitudinale alla carreggiata

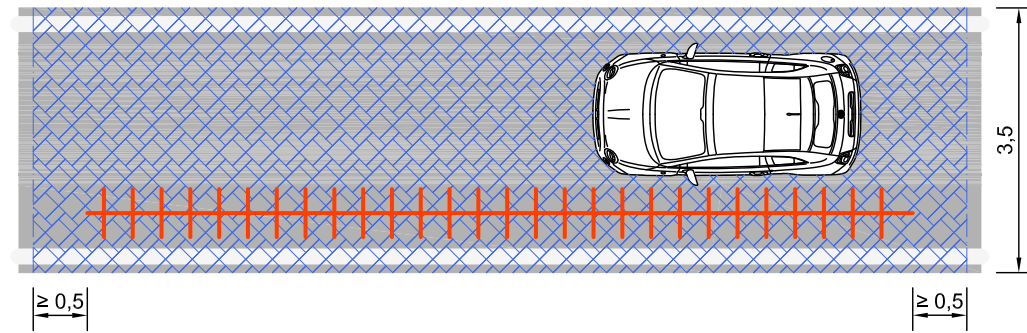


FIGURA 2 - scavo trasversale alla carreggiata

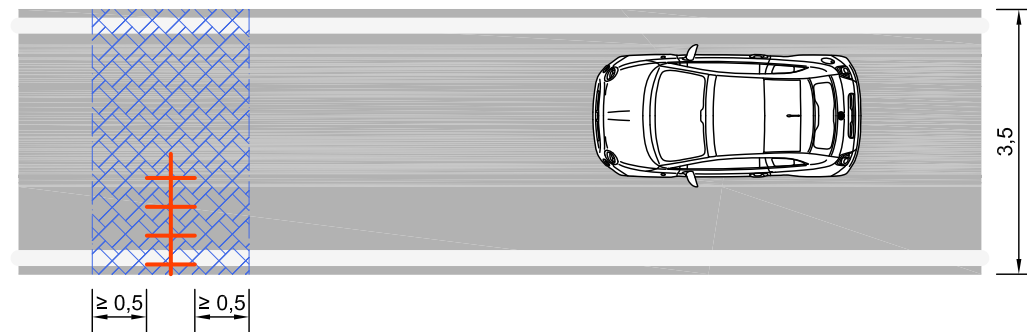


FIGURA 3 - scavo trasversale alla carreggiata

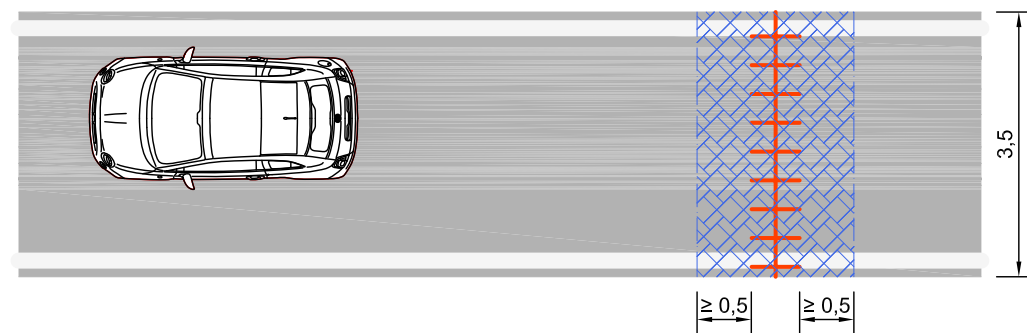


FIGURA 4 - doppio scavo trasversale alla carreggiata

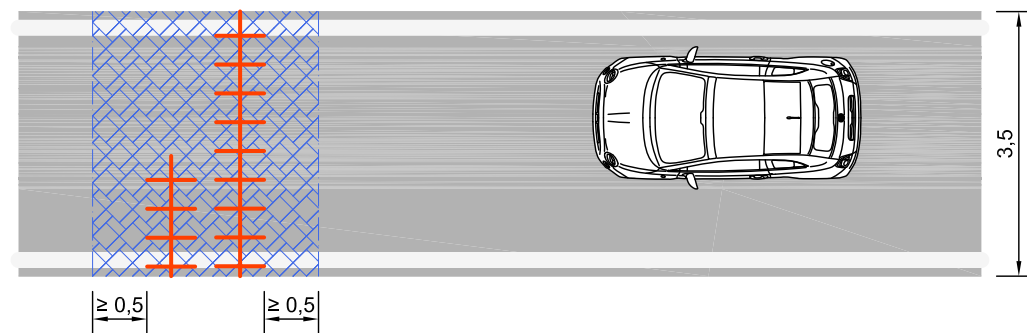


FIGURA 5 - scavi multipli


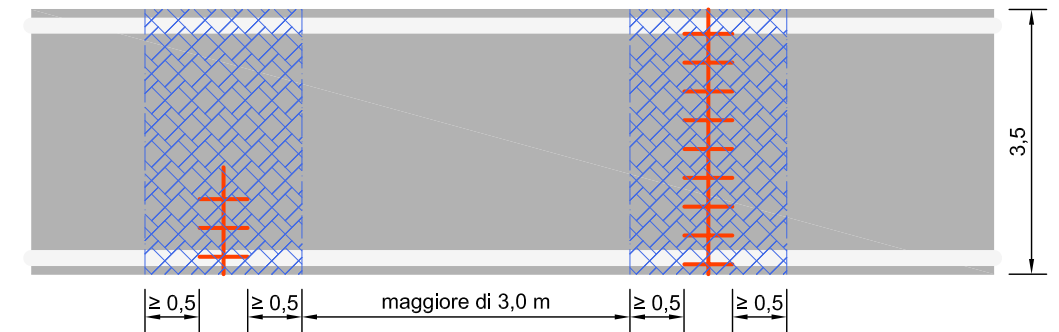
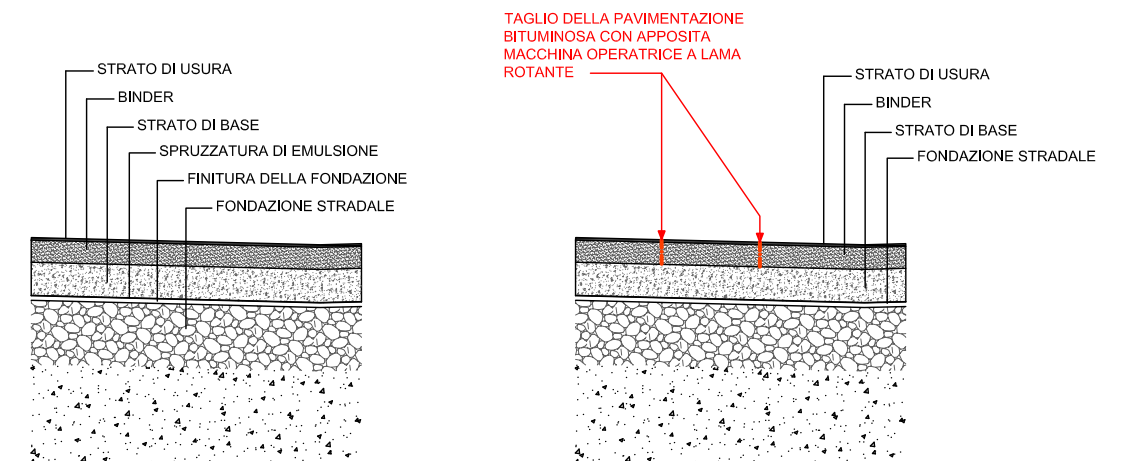


FIGURA 5 - scavi multipli



SCHEMA DI SEZIONE STRADALE TIPO



MODALITA' TIPO DI RIPRISTINO PAVIMENTAZIONE STRADALE CON CARREGGIATA OLTRE A 3,50 ML

FIGURA 7 - scavo longitudinale alla carreggiata

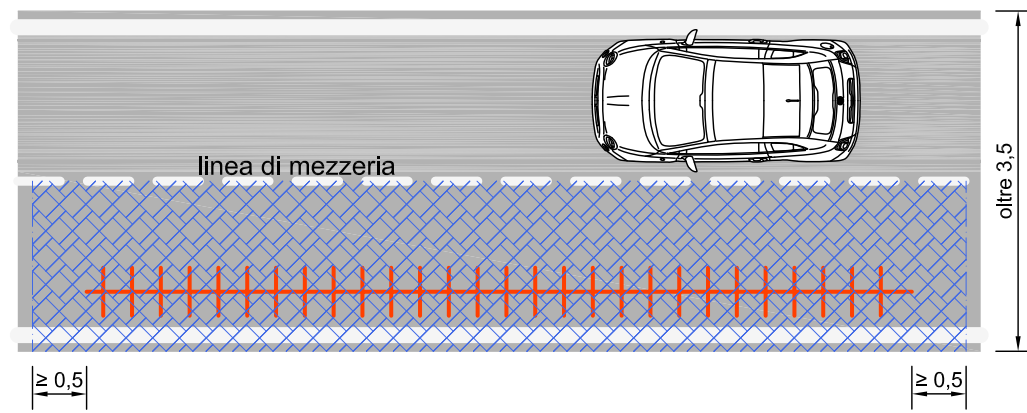


FIGURA 8 - scavo trasversale alla carreggiata

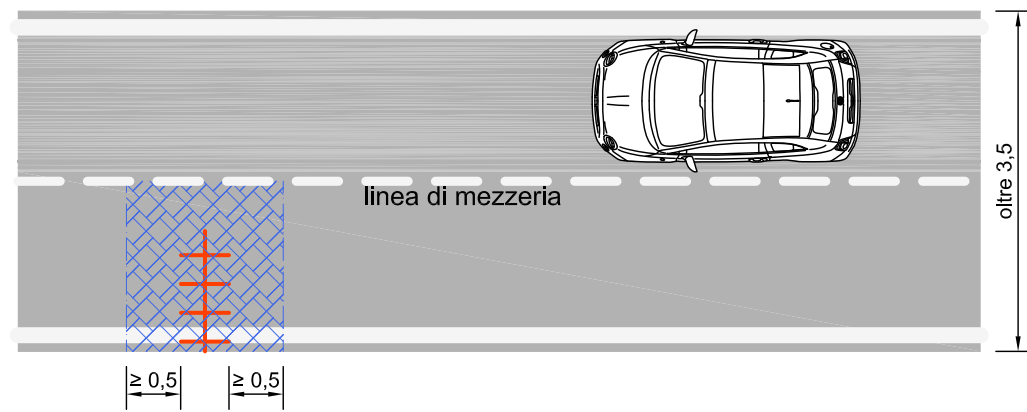


FIGURA 9 - scavo trasversale alla carreggiata

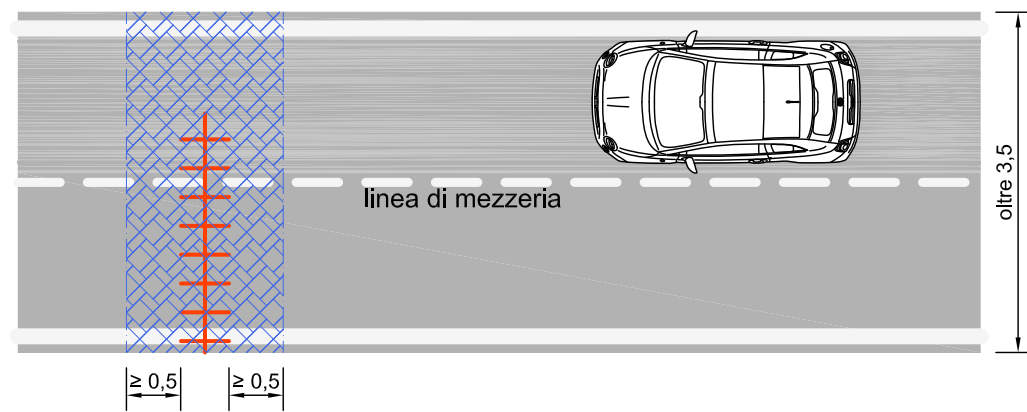


FIGURA 10 - doppio scavo trasversale alla carreggiata

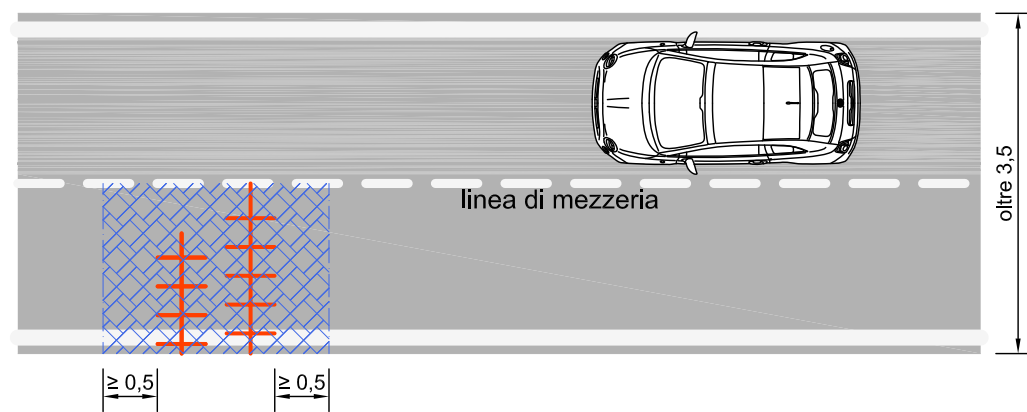


FIGURA 11 - scavo longitudinale e trasversale

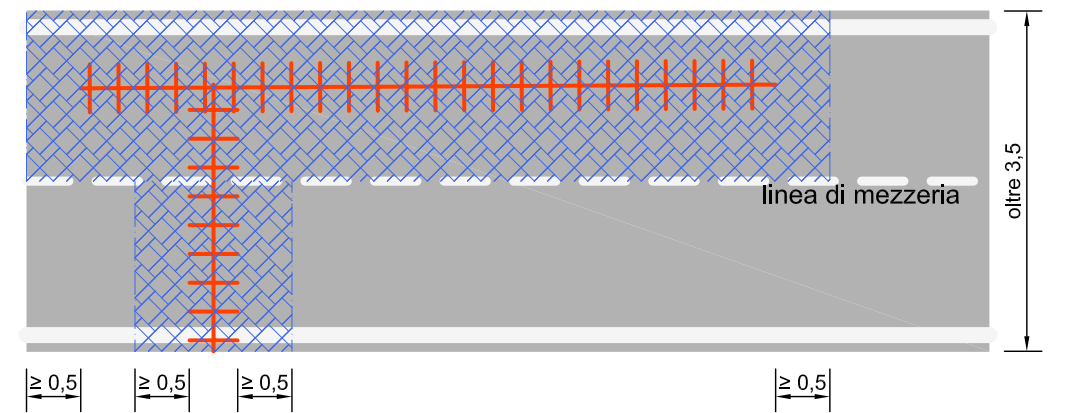


FIGURA 12 - scavi multipli

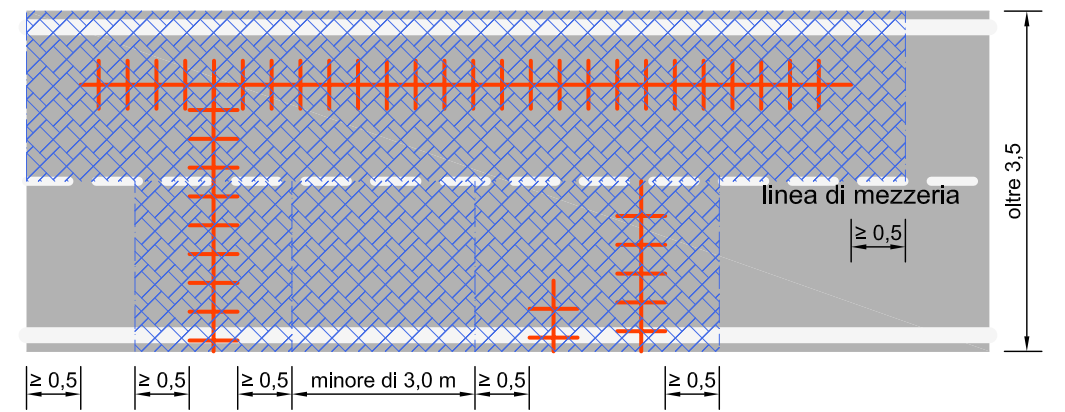


FIGURA 13 - scavi multipli

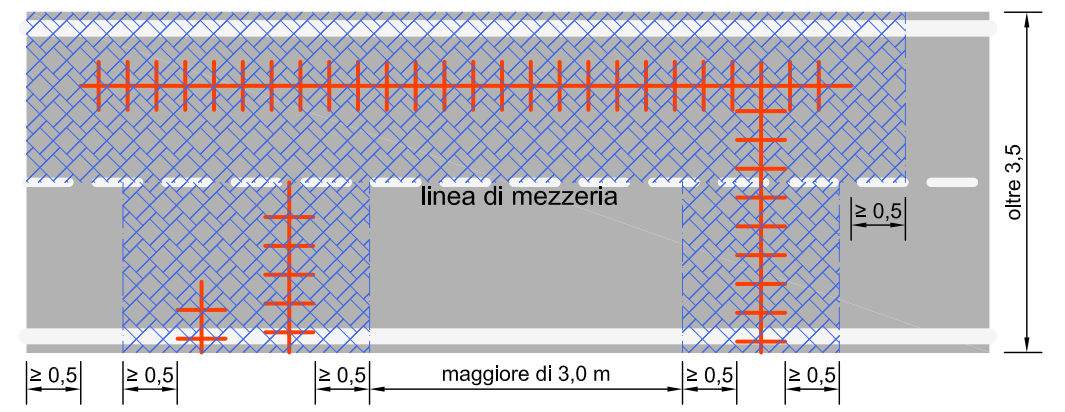
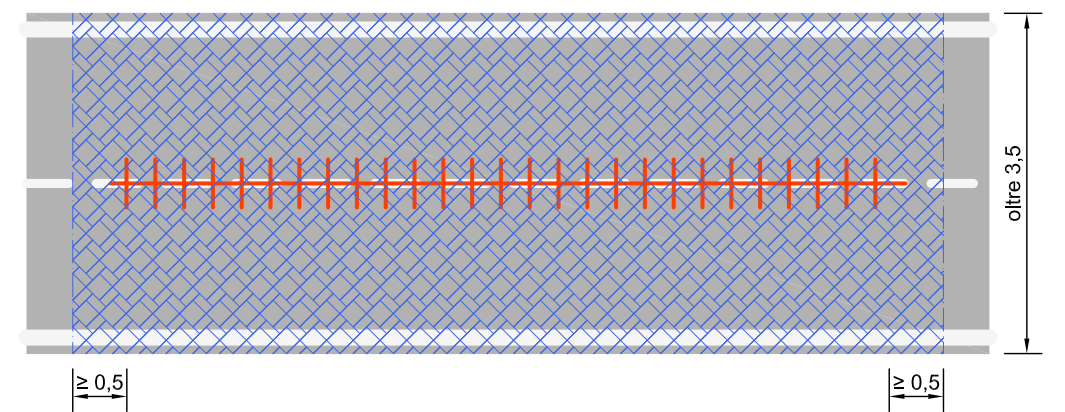


FIGURA 14 - scavo al centro della strada





ELENCO DOCUMENTAZIONE NECESSARIA PER IL RILASCIO DELL'AUTORIZZAZIONE ALLO SCARICO IN FOGNATURA

	DOCUMENTAZIONE ALLEGATA
<input checked="" type="checkbox"/>	DOCUMENTO DI IDENTITÀ DEL/I TITOLARE/I
<input type="checkbox"/>	DOCUMENTO DI IDENTITÀ DEL DIRETTORE LAVORI/PROGETTISTA L'eventuale professionista o tecnico abilitato designato dal richiedente in qualità di direttore dei lavori, che dovrà controfirmare la domanda dichiarando l'accettazione dell'incarico.
<input type="checkbox"/>	DOCUMENTO DI IDENTITÀ DELL'IMPRESA ESECUTRICE
ART.15	AUTORIZZAZIONE ALL'ALLACCIAMENTO E SCARICO ALLA PUBBLICA FOGNATURA DEGLI EDIFICI CIVILI
<input type="checkbox"/>	ESTRATTO MAPPA CATASTALE CON INDIVIDUAZIONE DELL'AREA INTERESSATA DALL'INTERVENTO
<input type="checkbox"/>	PLANIMETRIA IN SCALA 1:200 contenente lo schema particolareggiato dell'impianto fognario fino all'innesto in pubblica fognatura
<input type="checkbox"/>	LUNGHEZZA, DIAMETRI E TIPO DI MATERIALE UTILIZZATO PER LE TUBAZIONI IN PROGETTO
<input type="checkbox"/>	PROFILO, IN SCALA ADEGUATA, DELLA CANALIZZAZIONE DA PORRE IN OPERA OPPURE QUOTATURA DEI POZZETTI
<input type="checkbox"/>	PARTICOLARE DEI POZZETTI, DEI PEZZI SPECIALI E DEL POZZETTO SIFONE TIPO TRENTO (Allegato D)
<input type="checkbox"/>	DICHIARAZIONE DI DISPONIBILITÀ DEGLI AVENTI TITOLO PER IL PASSAGGIO E LA POSA DI TUBAZIONI A SERVIZIO DI PROPRIETÀ CONFINANTI
<input type="checkbox"/>	EVENTUALI ULTERIORI ELABORATI ED ALTRE INDICAZIONI CHE IL GESTORE RITENESSE INDISPENSABILI
ART.16	AUTORIZZAZIONE ALLO SCARICO DEGLI EDIFICI CIVILI NON ALLACCIATI ALLA PUBBLICA FOGNATURA
<input type="checkbox"/>	ESTRATTO MAPPA CATASTALE CON INDIVIDUAZIONE DELL'AREA INTERESSATA DALL'INTERVENTO
<input type="checkbox"/>	PLANIMETRIA IN SCALA 1:200 contenente lo schema particolareggiato dell'impianto fognario fino al collegamento all'impianto di depurazione delle acque (sedimentazione, fosse Imhoff, biologico, chimico-fisico, altro)
<input type="checkbox"/>	LUNGHEZZA, DIAMETRI E TIPO DI MATERIALE UTILIZZATO PER LE TUBAZIONI IN PROGETTO
<input type="checkbox"/>	PROFILO, IN SCALA ADEGUATA, DELLA CANALIZZAZIONE DA PORRE IN OPERA OPPURE QUOTATURA DEI POZZETTI
<input type="checkbox"/>	PARTICOLARE DELL'IMPIANTO DI TRATTAMENTO, DEI POZZETTI, DEI PEZZI SPECIALI E DEL POZZETTO SIFONE TIPO TRENTO (Allegato D)
<input type="checkbox"/>	RELAZIONE CON DESCRIZIONE DETTAGLIATA DELL'IMPIANTO DI DEPURAZIONE O TRATTAMENTO DELLE ACQUE DI SCARICO E DEL SUO RENDIMENTO
<input type="checkbox"/>	RELAZIONE IDROGEOLOGICA/GEOLOGICA FIRMATA DA UN TECNICO ABILITATO ATTESTANTE L'ESCLUSIONE DEL DANNEGGIAMENTO DELLE ACQUE SUPERFICIALI E SOTTERRANEE E L'INSTABILITÀ DEI SUOLI



ELENCO DOCUMENTAZIONE NECESSARIA PER IL RILASCIO DELL'AUTORIZZAZIONE ALLO SCAVO

ai sensi del disciplinare tecnico, approvato con deliberazione giunta nr. 22 dd. 23.02.2016

DOCUMENTAZIONE ALLEGATA	
<input checked="" type="checkbox"/>	DOCUMENTO DI IDENTITÀ DEL/I TITOLARE/I
<input type="checkbox"/>	DOCUMENTO DI IDENTITÀ DEL DIRETTORE LAVORI/PROGETTISTA L'eventuale professionista o tecnico abilitato designato dal richiedente in qualità di direttore dei lavori, che dovrà controfirmare la domanda dichiarando l'accettazione dell'incarico.
<input type="checkbox"/>	DOCUMENTO DI IDENTITÀ DELL'IMPRESA ESECUTRICE
ART.4	DOCUMENTAZIONE PROGETTUALE:
<input type="checkbox"/>	RELAZIONE TECNICA CONTENENTE LE SEGUENTI INFORMAZIONI:
<input checked="" type="checkbox"/>	ESTRATTO MAPPA CATASTALE CON INDIVIDUAZIONE DELL'AREA INTERESSATA DALL'INTERVENTO
<input checked="" type="checkbox"/>	I MOTIVI PER I QUALI LA MANOMISSIONE È RESA NECESSARIA
<input checked="" type="checkbox"/>	DURATA DEI LAVORI
<input type="checkbox"/>	PLANIMETRIA IN SCALA ADEGUATA (1:1000 O SUPERIORE) CHE EVIDENZI:
<input checked="" type="checkbox"/>	L'ESATTA UBICAZIONE DEI LAVORI
<input checked="" type="checkbox"/>	LE RETI TECNOLOGICHE PRESENTI
<input checked="" type="checkbox"/>	LE CARATTERISTICHE DIMENSIONALI DELLO SCAVO, (LUNGHEZZA, LARGHEZZA MEDIA E LA RELATIVA PROFONDITÀ), E DEGLI SPAZI OCCUPATI PER L'INSTALLAZIONE DEL CANTIERE PER LA DETERMINAZIONE DEL CONTRIBUTO OVVERO SE È PREVISTA IN RELAZIONE ALLA LARGHEZZA DELLA STRADA LA CHIUSURA DELLA STESSA
<input checked="" type="checkbox"/>	LE CARATTERISTICHE DIMENSIONALI DEGLI SPAZI OCCUPATI PER L'INSTALLAZIONE DEL CANTIERE PER LA DETERMINAZIONE DEL CONTRIBUTO DI OCCUPAZIONE QUALORA DOVUTO OVVERO SE È PREVISTA IN RELAZIONE ALLA LARGHEZZA DELLA STRADA LA CHIUSURA DELLA STESSA
<input checked="" type="checkbox"/>	SCHEMA GRAFICO QUOTATO DELL'AREA DI RIPRISTINO QUANTIFICATO SECONDO GLI SCHEMI GRAFICI ALLEGATI AL DISCIPLINARE TECNICO
<input checked="" type="checkbox"/>	IL TIPO DI PAVIMENTAZIONE ESISTENTE PER I VARI TRATTI INTERESSATI DALLO SCAVO E LO STATO DI MANUTENZIONE
<input checked="" type="checkbox"/>	IDONEA DOCUMENTAZIONE FOTOGRAFICA DELL'AREA STRADALE INTERESSATA DAI LAVORI
<input type="checkbox"/>	EVENTUALI NULLA OSTA NECESSARI DA RILASCIARSI A CURA DI SOGGETTI TERZI, ORGANI OD UFFICI EVENTUALMENTE COMPETENTI PREVISTI DALLA NORMATIVA VIGENTE E NULLAOSTA DA PARTE DEI RISPETTIVI PROPRIETARI IN CASO DI ESECUZIONE LAVORI IN AREE PRIVATE AD USO PUBBLICO. INDICARE QUALI
<input checked="" type="checkbox"/>	MODULO PRIVACY
<input type="checkbox"/>	EVENTUALI ULTERIORI ELABORATI ED ALTRE INDICAZIONI CHE IL RICHIEDENTE/DL RITENESSE INDISPENSABILI